

ТЕХНИЧЕСКИЙ ПЛАН ЗДАНИЯ

Общие сведения о кадастровых работах

1. Технический план здания подготовлен в результате выполнения кадастровых работ в связи с:
созданием здания, расположенного по адресу: г. Москва, ул. Вильгельма Пика

2. Сведения о заказчике кадастровых работ:

ФЕДЕРАЛЬНОЕ ГОСУДАРСТВЕННОЕ БЮДЖЕТНОЕ ОБРАЗОВАТЕЛЬНОЕ УЧРЕЖДЕНИЕ
ВЫСШЕГО ОБРАЗОВАНИЯ "ВСЕРОССИЙСКИЙ ГОСУДАРСТВЕННЫЙ ИНСТИТУТ
КИНЕМАТОГРАФИИ ИМЕНИ С.А.ГЕРАСИМОВА", ОГРН: 1037739313700, ИНН: 7717032440

(фамилия, имя, отчество(при наличии отчества) физического лица, страховой номер индивидуального лицевого счета(при наличии), полное наименование юридического лица, органа государственной власти, органа местного самоуправления, иностранного юридического лица с указанием страны его регистрации (инкорпорации))

3. Сведения о кадастровом инженере:

Фамилия, имя, отчество (при наличии отчества): Шиабутдинова Инзиля Илшатовна
№ квалификационного аттестата кадастрового инженера: 77-15-317

Контактный телефон: 8(499) 347-93-74

Почтовый адрес и адрес электронной почты, по которым осуществляется связь с кадастровым инженером:
г. Москва, ул. Казакова, д.7, стр. 2
info@hraund.net

Сокращенное наименование юридического лица, если кадастровый инженер является работником юридического лица: ООО "Граунд", Россия, 105005, г. Москва, ул. Казакова, д. 7, стр. 2

Дата подготовки технического плана «06» апреля 2016 г.

Чертеж контура здания (части здания)



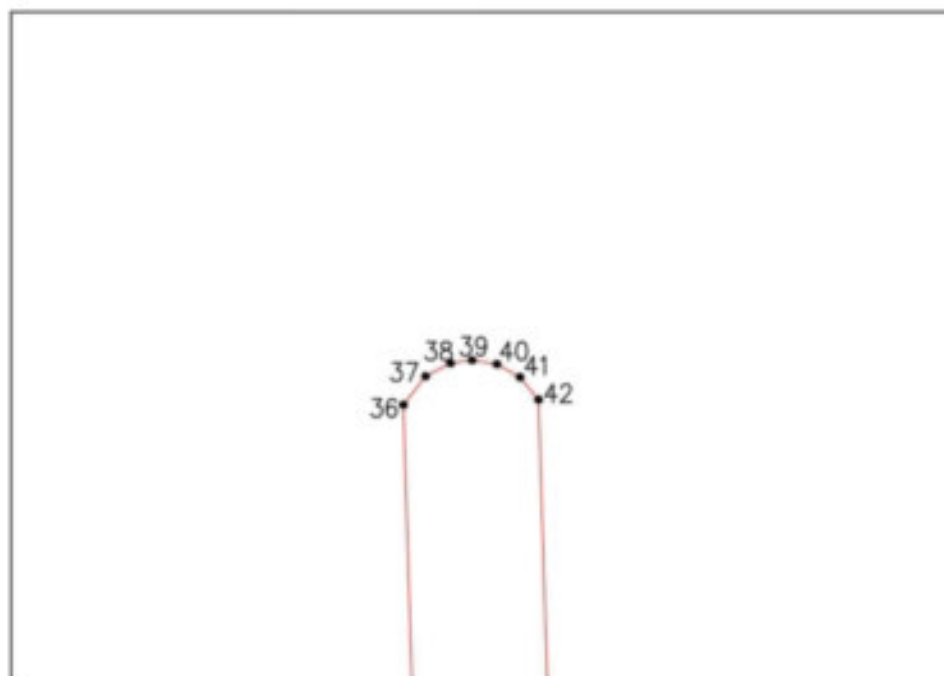
Масштаб 1:600

Условные обозначения:

- Новая образованная часть контура здания
- - - Новая образованный наземный конструктивный элемент здания
- Характерная точка контура здания
- 1 Номер характерной точки контура здания




Чертеж контура здания (части здания)

Выноска



Масштаб 1:50

Условные обозначения:

-  Вновь образованная часть контура здания
-  Характерная точка контура здания
-  Номер характерной точки контура здания